Rino Salvestrini

La storia illustrata di Montaione

Le fotografie

1 - IL CAPOLUOGO

Ca 1
Il cervo rampante.

Ca 2
Il gonfalone attuale.

Ca 3

Stemma usato fino a poco tempo fa, ma era sbagliato, perché non aveva le corna di un cervo, forse di un daino o di un alce.

Ca 4

Il più antico stemma di Montaione, datato 1521.

Ca 5

Stendardo che si trova a Certaldo nel Palazzo Vicarile, fatto nel 1913 per il centenario della nascita del Boccaccio. Forse rappresenta un montone.



Ca. 6
Cartolina anni Venti
con le due porte e il panorama.

Ca. 7

Cartolina. Vedute varie del capoluogo prima della Seconda Guerra Mondiale, con il panorama, Via della Nunziatina e Piazza della Chiesa.

Ca. 8

Saluti da Montaione, anni Cinquanta, con panorama, Monumento, chiesa, Via del Giglio.

Ca. 9

Idem: panorama, Palazzo Pomponi, case popolari in Via dei Macelli o 18 Luglio.



Ca. 10
Idem: il Monumento, panorama, chiesa, Viale Italia.

Ca. 11
Idem: chiesa, Via Ammirato, panorama.

Ca.12

Idem: Via Chiti con le case popolari di Via 18 Luglio, Via Roma, panorama, Via Chiti e palazzo Pomponi.

Saluti da
Montaione
VIALE DA FILICAIA
SDRUCCIOLO DEL COMUNE
FOSSI DEI MOMMINI

Ca. 12 a

Ca 13

Castelfalfi. Cartolina con Ghialla, la chiesa, la villa e il torrione del castello. Anni Cinquanta.



Ca 14

Cartolina. Panorama del capoluogo, la villa di S. Antonio e quella di Pozzolo.

Ca 15

Vecchia cartolina con la chiesa (non sono stati ancora piantati i pini sulla destra, quindi siamo negli anni precedenti l'ultima guerra o subito dopo) e il complesso delle cappelle (Sacro Monte o Gerusalemme di Toscana). Qui è detto Santuario della Passione.

Ca 16

Panorama. Cartolina inizi Novecento: ben visibile il tratto di mura su Via Chiti, allora del Fosso, la Porta Grande e le prime case fuori in Piazza del Pallonaio o Cavour e sull'inizio di Viale da Filicaia. In primo piano il Piano del Lenzi e la casa di Campinucci, oggi scomparsa. Sulla destra si nota la cima della torre distrutta dall'ultima guerra.



Ca .17

Stessa cartolina, sempre stampata come la precedente, dalla Ditta Giovannelli di Castelfiorentino, ma in epoca successiva. Poiché su retro si parla del decreto del 1925, dovrebbe essere degli anni Trenta.

Ca. 18
Viale da Filicaia Si vede la Cantoniera, poi demolita e la casa Ragoni con un piano in meno.
Anni Sessanta.



Ca.19

Panorama da Villa Serena. Forse la prima foto del centro storico scattata da “Casa Serena”, allora si chiamava così. Manca la casa Favilli in via dei Macelli. Anni Settanta.

Ca.20

Panorama anni Sessanta. Sul Viale da Filicaia solo le case popolari della Nunziatina e quelle davanti all'attuale cancello di Villa Serena.

Ca 20 a
Idem

Ca 20 b
Idem

Ca.21
Panorama idem. Seconda parte del Viale da Filicaia, si vedono solo la casa Ragoni, la Cantoniera e Cerona.

Ca.22
Panorama idem.

Ca.23

Panorama 1970 circa. Sono sorte anche le case Salvadori Franco e fratelli Tani.
Cartolina in bianco e nero e colorata alla stampa.



Ca.24

Panorama dal poggio del cimitero. C'è la Casa di Riposo e non è stato fatto lo sterro per il nuovo campo sportivo, poi usato per il parco delle feste detto dei Mandorli.

Ca.25

Panorama dal poggio del cimitero. C'è la Casa di Riposo, anni Settanta,
ed è stato fatto lo sterro per il nuovo campo sportivo,
poi usato per il parco delle feste detto dei Mandorli

Ca.26
Panorama recente, 1990 ca., con il cimitero in primo piano.

Ca 27
La nevicata del 1985

Ca. 28
Il centro storico.
Foto aerea scattata da un aereo militare
da un’altezza di 1000 metri
il giorno 3 luglio 1931 alle ore 8.
Da notare il Palazzaccio fuori
Porta Piccina, le vecchie case all’inizio
della Via dei Macelli, le due porte.

Ca.29
Idem con i luoghi circostanti.

Ca.30

Panorama aereo 2000. Il Mannaioni è terminato e la biblioteca è in fase finale.
Cartolina Enoteca Posarelli.

Ca. 31

Panorama aereo. Circa 1980, la scuola materna non è stata costruita (inaugurata nel 1982).

Ca.32
Centro storico.Foto aerea anni Settanta

Ca.33

Foto aerea, fine anni Settanta, non c'è la Cassa di Risparmio di Firenze e neppure la Scuola Materna.

Ca.34

Piazza della Repubblica anni Trenta, col pozzo e la facciata della chiesa. Era Piazza Vittorio Emanuele. Si vede la bottega del barbiere e il “Caffè”. Cartolina.



Ca.35
Piazza della Repubblica. Non c'è più il pozzo, tolto nel 1933,
ma la fontana. Databile fine anni Trenta. Cartolina.

Ca 36

Piazza della Repubblica. Si vede il pozzo, una folla con tante persone in posa e via di Mezzo o Ammirato. La cartolina è stampata a Firenze dalla Ditta Giuseppe Gensini. Una delle numerose cartoline date da Adolfo Pistolesi.

Ca 37

Foto dalla quale è stata tratta la cartolina precedente.

Ca. 38
Piazza della Chiesa 1920 ca.
C’è il pozzo nella piazza e al centro della foto una fabbrica di paste.

Ca. 39

Piazza della Repubblica con l’albero di Natale e il distributore di benzina.

Ca 40

Palazzo Pretorio, qui detto del Podestà, dei primi Novecento. La cartolina è spedita nel 1906.
Il palazzo è intonacato con gli stemmi soliti e anche quelli delle Reali Poste e del telefono pubblico.

Ca 40 a Palazzo Pretorio inizio ‘900

Ca 41
Ancora cartolina, ma del 1960 ca.,
con l'Ufficio Postale e la scuola media

Ca.42

Piazza Ammannati 1935 ca. Palazzo Littorio o Casa del fascio, e frase di Mussolini: *Noi tireremo diritto.* Cartolina da Ciulli della Casina.

Ca 43
Via Roma agli inizi del Novecento, vista da sopra la Porta Grande. Cartolina.

Ca 44

Cartolina con la Via di Mezzo, o meglio Via Roma, ma sulla cartolina è Via Ammirato. 1940 ca.

Ca 45
Lavori per il rifacimento del lastricato in via Ammirato, anni Cinquanta.

Ca. 46
Via Cresci prima del rifacimento del lastricato, 1980.

Ca. 47

Chiesa di San Regolo. Poco è cambiato da questa cartolina degli anni Sessanta. L'orologio del campanile aveva ancora una lancetta sola che segnava le ore, i minuti si calcolavano a occhio.

Ca.48

Chiesa di San Regolo 1965 circa. Il fianco della chiesa in Via Roma e uno scorcio della Piazza della Repubblica, che ha ancora un alberello davanti al tabacchino (ce n'erano altri due, uno nel Cantuccio e uno davanti alla latteria, ora fotografo). Cartolina.

Ca. 49

Arco e via Ammannati. Tutto come oggi. La cartolina è di Cesare Ciulli che ha disegnato la cupola che invece dopo la guerra fu chiusa in una protezione a mattoni. Primi anni del dopo-guerra.

Ca. 50

Chiesa di San Regolo. Siamo agli inizi del Novecento in un giorno di festa. Di diverso notiamo la croce di legno anche alla sinistra del portone della chiesa e la piazza è sterrata, mentre la strada è lastricata. Sulla destra si vedono due mezzine, perché appena fuori foto c'era il pozzo. Cartolina.

Ca 51

Chiesa di San Regolo. Interno anni Cinquanta,
c'è ancora l'altare vecchia maniera,
ora in Compagnia.
Cartolina di Cesare Ciulli.

Ca. 52
Chiesa di San Regolo. Foto recente con la piazza restaurata.

Ca 53

Porta Piccina detta anche Porta Pisana.
Inizio Novecento con la porta ben conservata,
a destra il palazzo Gualtierotti è senza la veranda e il passaggio su Via Chiarenti non è coperto.
Cartolina.

Ca. 54

Porta Piccina, sempre inizio secolo. Detta sulla cartolina Porta a Mare.
Dopo la distruzione nell'ultima guerra non è stata ricostruita come era. Cartolina.

Ca.55

Piazza Garibaldi con gli abeti appena piantati. Primo dopoguerra. In primo Piano Raffaella Ciulli alla quale devo 22 vecchie foto e vecchie cartoline.

Ca 56

Piazza Cavour. La cartolina è timbrata 1935, ma la foto è precedente di oltre dieci anni, in quanto non c'è ancora il monumento ai caduti e non è stata aperta via Chiarenti.

Ca. 57
Piazza Cavour La cartolina è timbrata 1935, ma la foto è precedente
di oltre dieci anni, in quanto non c'è ancora il monumento ai caduti. Cartolina.

Ca. 58

Il Pallonaio 1925-26 circa. Cartolina. Ciampalini Athos. Nel grande portone c'era la bottega di Maniscalco di Panciolle. E' già presente il Monumento ai caduti nella prima versione. Da Tina Ciampalini, che mi ha regalato diverse foto e vecchie cartoline.

Ca. 59

Montaione Nuovo 1920 ca. Al centro la Porta Piccina e sullo sfondo la torre demolita dall'ultima guerra. Anche le case a sinistra furono demolite.

Ca. 60
La Porta Grande. Anni Venti in occasione di una festa

Ca. 61

Inizio del Viale della Nunziatina Anno 1928, con la prima pompa di benzina a mano.



Ca. 62

Palazzo Pomponi anni Venti circa. Il Pallonaio è sterrato e le case al centro sul Viale Filicaia non ci sono più perché distrutte dalla guerra. Cartolina.

Ca. 63

Palazzo Pomponi anno 1925 circa, con Wanda Ciampalini. Foto da Tina Ciampalini.

Ca 63 a

Ca. 64

Monumento ai caduti. Non ci sono stati piantati i lecci, quindi è stato appena eretto (1925).

Ca 64 a
Idem



Ca 64 b
Il monumento di caduti

Ca.65

Monumento con i lecci già grossi, ma ancora non formano una parete.

Ca 66
Il Monumento ai caduti nei primi anni del dopoguerra.

Ca.67

Al Monumento con le prime panchine. Raffaella Ciulli , Sara Scali, Amneris Bettarini, Renata Agatenzi, Paola e Giuseppina Ciulli. Dopoguerra.

Ca 68

Ancora il Monumento, ma successiva perché i lecci sono uniti.

Ca 69
Idem

Ca 70

Piazza Cavour dove ora si trova la Cassa di Risparmio di Firenze.

Ca. 71

Piazza Cavour Primi anni del dopoguerra. Sulla destra solo un garage dove poi sarà costruito il “grattacielo”. Cartolina.

Ca 72
Raffaella Ciulli in Piazza Cavour, primo dopoguerra.

Ca. 73
Piazza Cavour 1975 circa. C'è il Piccolo Bar e al Monumento
Furono messi i lampioni al neon. E' in costruzione la banca. Cartolina.



Ca.74

Via dei Fossi anni Venti. Si vede a destra il gruppo di case all'inizio di Via dei Macelli, distrutto dall'ultima guerra. Cartolina.

Ca 75

Via Luigi Chiti, primo dopoguerra, non c’è la casa Mazzoni,
ma già le case popolari.

Ca. 76
Viale Filicaia, allora Mario Filippi vittima della banda dello Zoppo.
Prima della guerra. Cartolina.

Ca. 77

Viale Filicaia: dopo la guerra. Una delle prime cartoline a colori,
quando le foto erano in bianco e nero e si coloravano dopo, spesso male.

Ca. 78

Cappella della Santissima Annunziata, detta comunemente la Nunziatina. Cartolina. 1950 ca.

Ca. 79
Palazzo scolastico. Cartolina. 1950 ca.



Ca 79 a Palazzo scolastico



Ca. 80

Palazzo scolastico. Vista da Piazza Garibaldi, 1960 circa. Nel villaggio c'è solo la scuola elementare. Cartolina.

Ca. 81

Piazza Municipio. Soldati in occasione di elezioni, forse 1919. Sullo sfondo il Comune e la caserma con le finestre chiuse perché c'era la guardina. Foto da Teresa Bruschi.

Ca 82

Costruzione dei Tre Ponti 1924 ca. Visibile Ciulli Beppino geometra.

Ca 83

Idem. Cartolina postale, perché il fatto fu ritenuto importante.

Ca 84
Idem

Ca.85
Idem. Foto.

Ca.86
Idem, cartolina postale.

Ca.87
Idem, foto.

Ca.88

Inaugurazione dei nuovi locali del Teatro del Popolo in Piazza Gramsci

Ca 89
Idem

Ca.90

Piazzola per il lavaggio delle macchine con una ruspa in mostra in occasione di una *Estate Montaionese*. Sullo sfondo la villa Bonsignori e più lontana la Casa, manca tutto la zona di espansione. Primi anni Sessanta.

Ca.91

Piazza Gramsci in occasione di una Estate Montaionese, non è ancora asfaltata. Anni Sessanta.

Ca 92
Viale Italia in occasione di una corsa ciclistica nel quadro di una Estate Montaionese.
Gli spaccasassi (bagolari) sono piccoli e sulla sinistra la casa è a un piano solo.

Ca.93

Casa Serena appena costruita nel 1967. Cartolina.

Ca. 94
Casa Serena appena costruita nel 1967. Cartolina.

Ca. 95
Casa Serena appena costruita nel 1967. Cartolina.

Ca. 96

Casa Serena dopo alcuni anni, le casce a sinistra sono cresciute. Cartolina.

Ca.97
Viale Filicaia anni Sessanta. Cartolina.

Ca. 98

Viale Filicaia prima del senso unico. Cartolina enoteca Posarelli.



Ca .99
La Fonte Vecchia.

Ca. 100

Palazzo Mannaioni, 2000. Da Via Marconi. Dal depliant dell’albergo.

Ca. 101
Palazzo Mannaioni, 2000. Il giardino. Idem.



Ca. 102
Palazzo Mannaioni, 2000. La sala pranzo.
Idem

Ca. 103
Palazzo Mannaioni, 2000. Una sala. Idem.

Ca. 104
Palazzo Mannaioni, 2000. La hall. Idem.

Ca. 105
Palazzo Mannaioni, 2000. L’ingresso. Idem.

Ca. 106
Palazzo Mannaioni, 2000. Una camera. Idem.

Ca. 107
Carpe Diem. Dal depliant del ristorante.

Ca 108
Nasce Via Buozzi

Ca 109
La nevicata del 1985

Ca 110
La nevicata del 1985

Ca 111
Idem

Ca 112
La nevicata del 1985

Ca 113
Idem